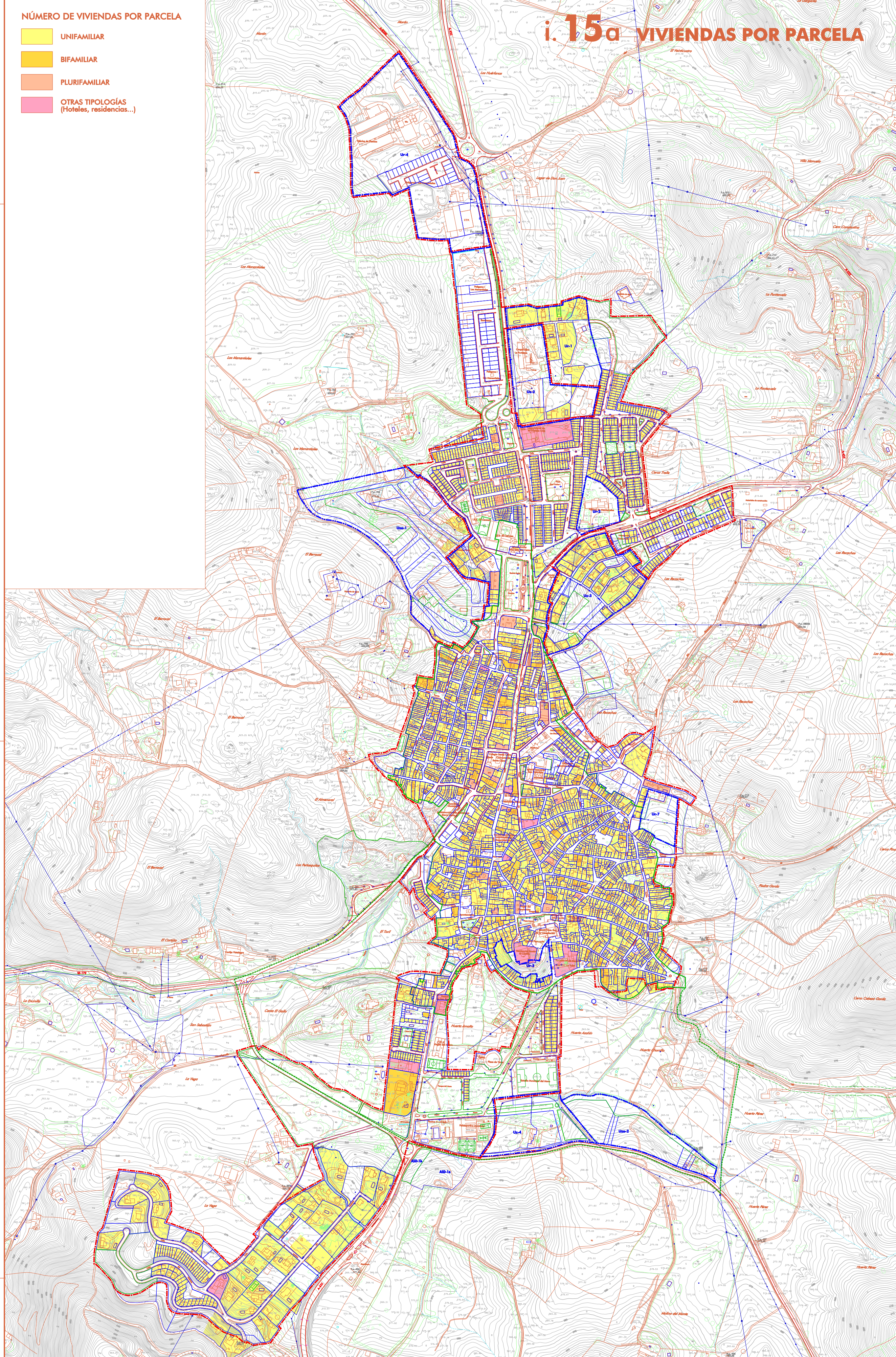


NÚMERO DE VIVIENDAS POR PARCELA

- UNIFAMILIAR
- BIFAMILIAR
- PLURIFAMILIAR
- OTRAS TIPOLOGÍAS (hoteles, residencias...)

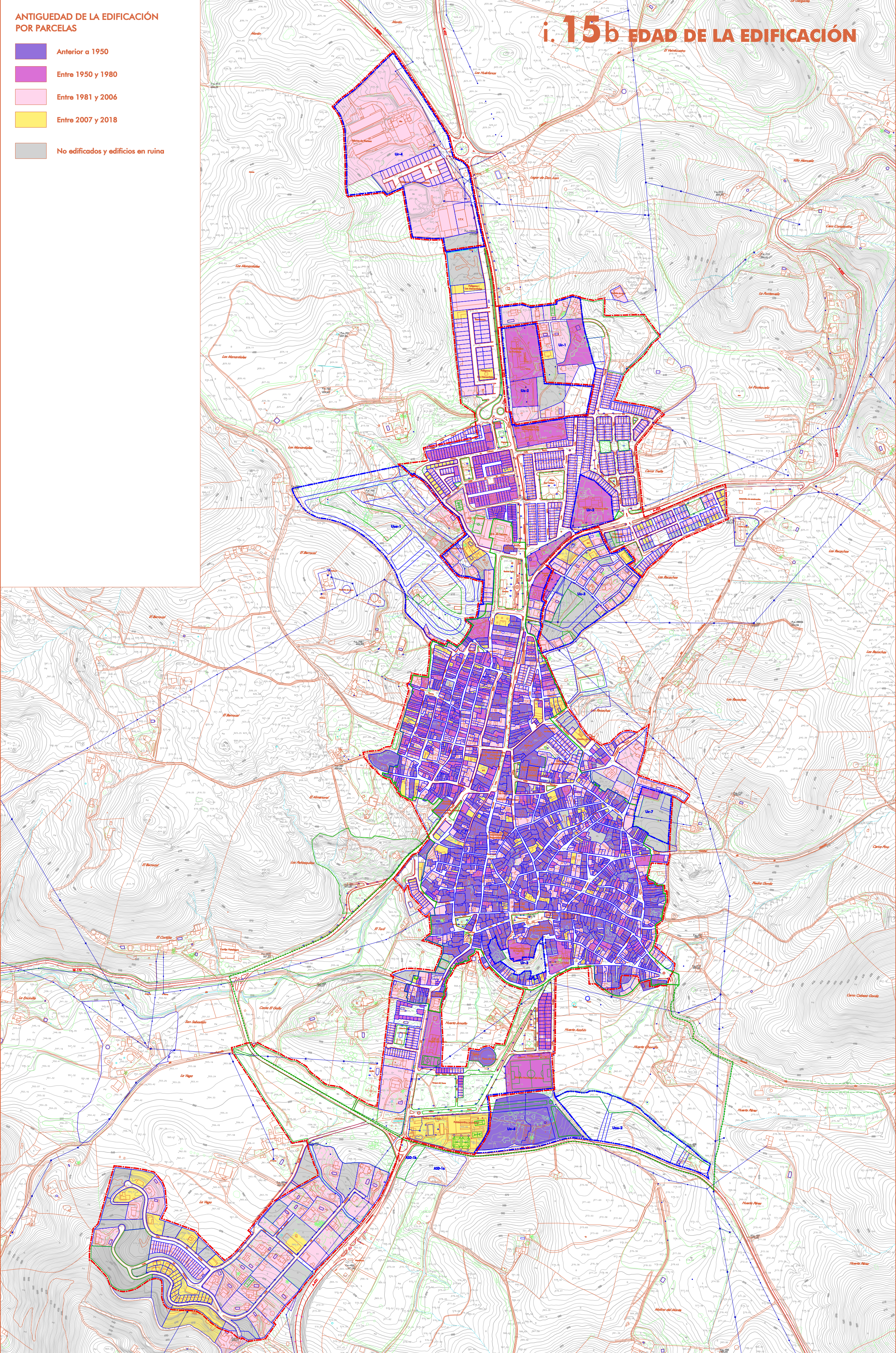
**i. 15a** VIVIENDAS POR PARCELA



ANTIGÜEDAD DE LA EDIFICACIÓN POR PARCELAS

- Anterior a 1950
- Entre 1950 y 1980
- Entre 1981 y 2006
- Entre 2007 y 2018
- No edificados y edificios en ruina

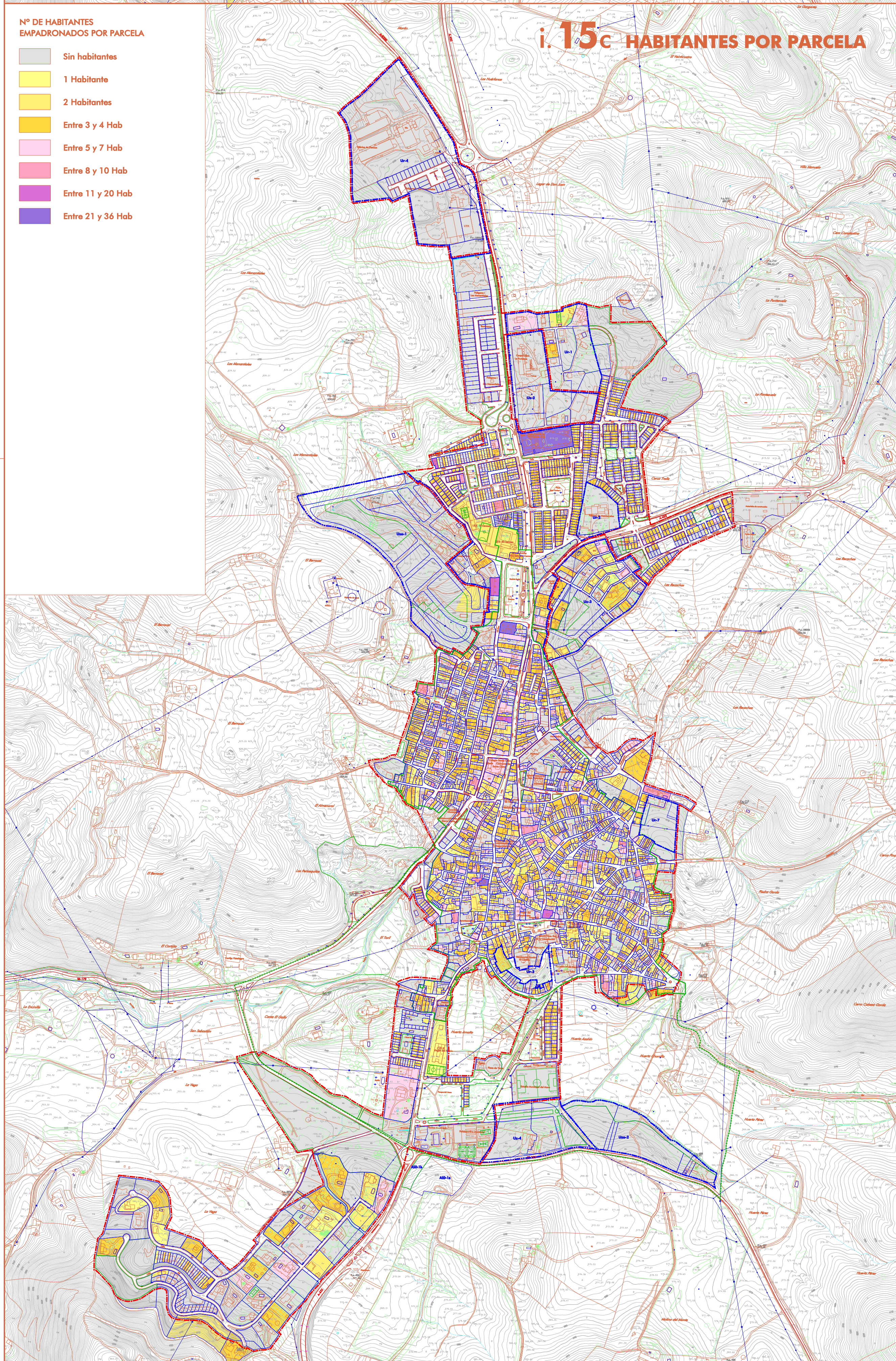
**i. 15b** EDAD DE LA EDIFICACIÓN



Nº DE HABITANTES EMPADRONADOS POR PARCELA

- Sin habitantes
- 1 Habitante
- 2 Habitantes
- Entre 3 y 4 Hab
- Entre 5 y 7 Hab
- Entre 8 y 10 Hab
- Entre 11 y 20 Hab
- Entre 21 y 36 Hab

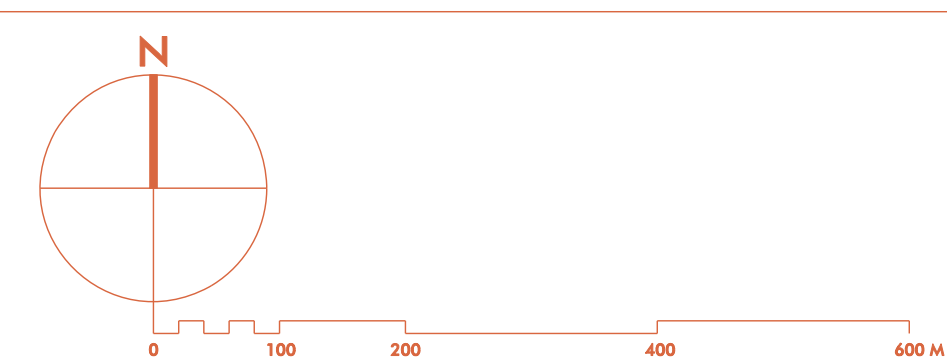
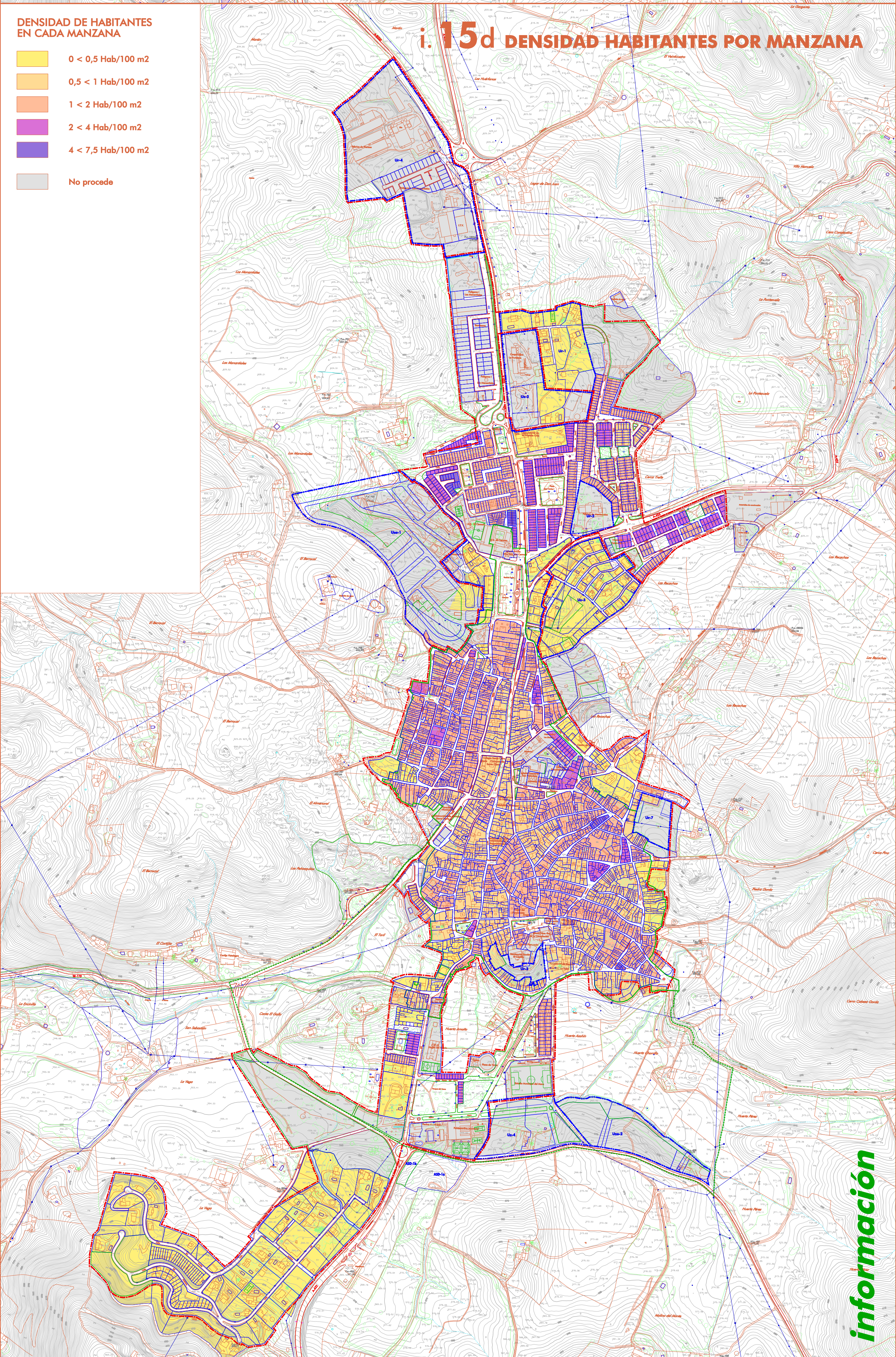
**i. 15c** HABITANTES POR PARCELA



DENSIDAD DE HABITANTES EN CADA MANZANA

- 0 < 0,5 Hab/100 m2
- 0,5 < 1 Hab/100 m2
- 1 < 2 Hab/100 m2
- 2 < 4 Hab/100 m2
- 4 < 7,5 Hab/100 m2
- No procede

**i. 15d** DENSIDAD HABITANTES POR MANZANA



DATOS ADICIONALES DEL PLANO:  
 DETERMINACIONES BÁSICAS DE PGOU, AUP DE INRS, VIGENTE  
 LÍMITE DEL SUELO URBANO (SU) —  
 LÍMITE ÁMBITOS DESARROLLO EN SUINC —  
 LÍMITE DEL SUELO URBANIZABLE (SUZ) —  
 LÍMITE ÁMBITOS DE DESARROLLO EN SUZ —  
 Uz-nº —  
 Unidades de Ejecución en SUINC —  
 ASD-nº —  
 Actuación simple dotacional —

DOCUMENTO DE DIAGNÓSTICO PREVIO  
 FECHA DE REDACCIÓN: SEP 2023  
 TRANSMISIÓN:  
 CONSULTA PÚBLICA PREVIA:  
 AVANCE:  
 APROBACIÓN DEFINITIVA:  
 REDACCIÓN:  
 ALFREDO LINARES AGUIRA / ARQUITECTO

ORGANISMO COLABORADOR:  
  
 DIPUTACION DE SEVILLA

AYUNTAMIENTO DE CAZALLA DE LA SIERRA  
**P B O M**  
 PLAN BÁSICO DE ORDENACIÓN MUNICIPAL  
 PLANOS DE INFORMACIÓN  
 NÚCLEO URBANO POBLACIÓN Y VIVIENDA **i.15**  
 ESCALA: 1:8.000

información